

Mazowiecki Zarząd Dróg Wojewódzkich
w Warszawie
ul. Mazowiecka 14. 00-048 Warszawa

Załącznik nr. 1

Do pisma nr. M.110.542011.228

z dnia 22.02.2021

Mogielnica

droga wojewódzka nr 728

Nowe M.
nad Pilicą

zatoka autobusowa

chodnik

peron

wiata

Proj. wiata przystankowa

km 24+065

NAZWA OBIEKTU:

**PROJEKT BUDOWY
WIAT PRZYSTANKOWYCH
W CIĄGU DROGI WOJEWODZKIEJ NR 728
W GMINIE MOGIELNICA**

Załącznik

2.2

NAZWA RYSUNKU:

**PLAN SYTUACYJNY
WIATY PRZYSTANKOWEJ W KM 24+065
WE WSI OTALAŻ**


Skala

1:250

Data

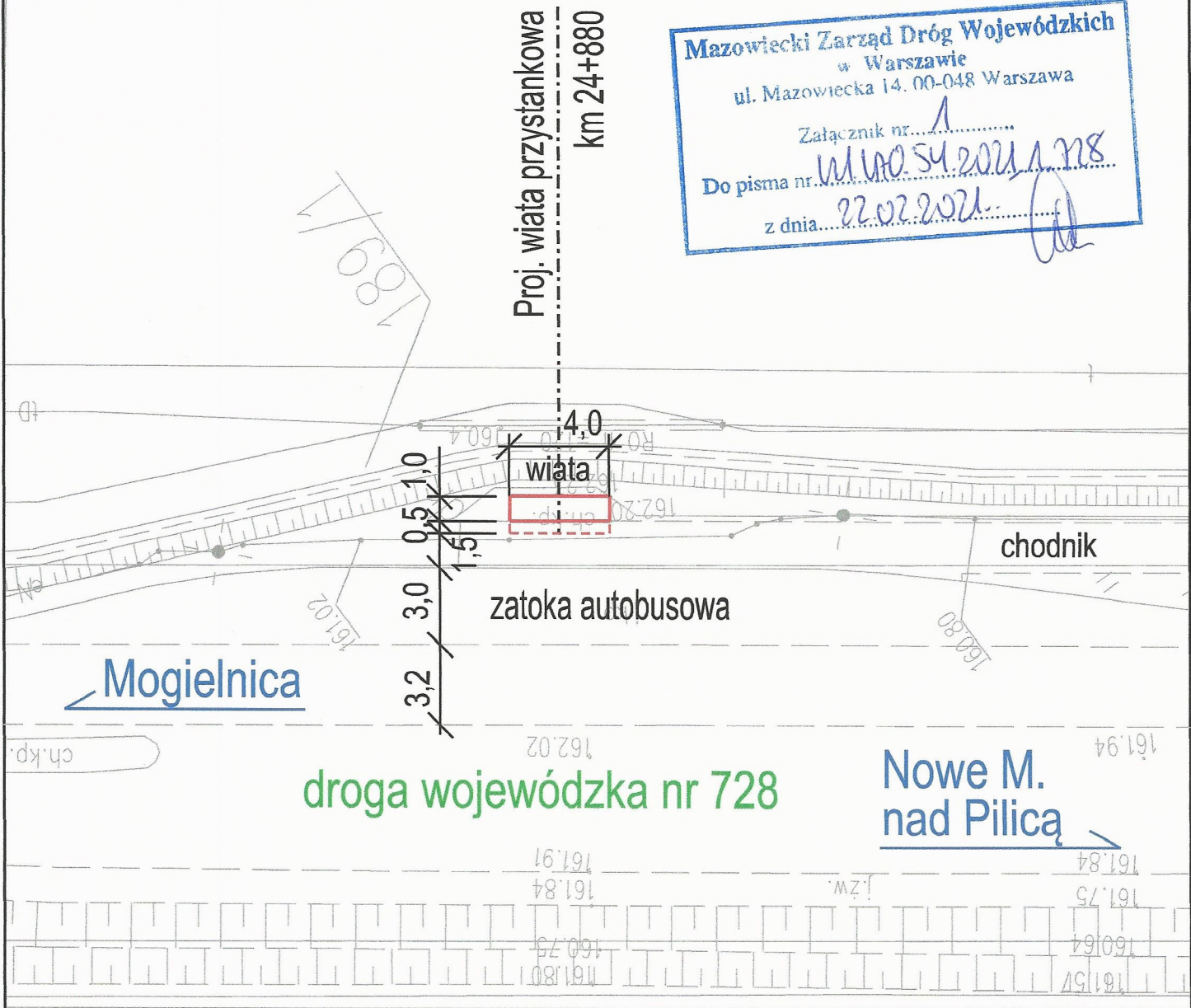
02.2021

	Imię i Nazwisko	Specjalność i nr uprawnień	Podpis
PROJEKTANT:	inż. Robert Szczepanik	drogi MAZ/0279/POOD/04	<i>Supcar</i>
SPRAWDZAJĄCY:			



Mazowiecki Zarząd Dróg Wojewódzkich
w Warszawie
ul. Mazowiecka 14, 00-048 Warszawa
Załącznik nr. 1
Do pisma nr. W.140.54.2021.1.218
z dnia 22.02.2021.

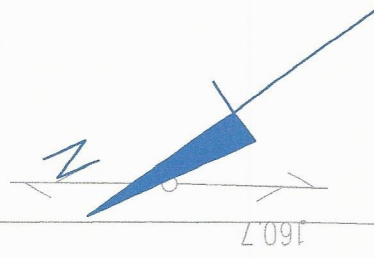
Proj. wiata przystankowa
km 24+880



NAZWA OBIEKTU: PROJEKT BUDOWY WIAT PRZYSTANKOWYCH W CIĄGU DROGI WOJEWÓDZKIEJ NR 728 W GMINIE MOGIELNICA		Załącznik 2.3	
NAZWA RYSUNKU: PLAN SYTUACYJNY WIATY PRZYSTANKOWEJ W KM 24+880 WE WSI WĘZOWIEC		Skala 1:250	
		Data 02.2021	
	Imię i Nazwisko	Specialność i nr uprawnień	Podpis
PROJEKTANT:	inż. Robert Szczepanik	drogi MAZ/0279/POOD/04	<i>Robert Szczepanik</i>
SPRAWDZAJĄCY:			

Mazowiecki Zarząd Dróg Wojewódzkich
 w Warszawie
 ul. Mazowiecka 14. 00-048 Warszawa

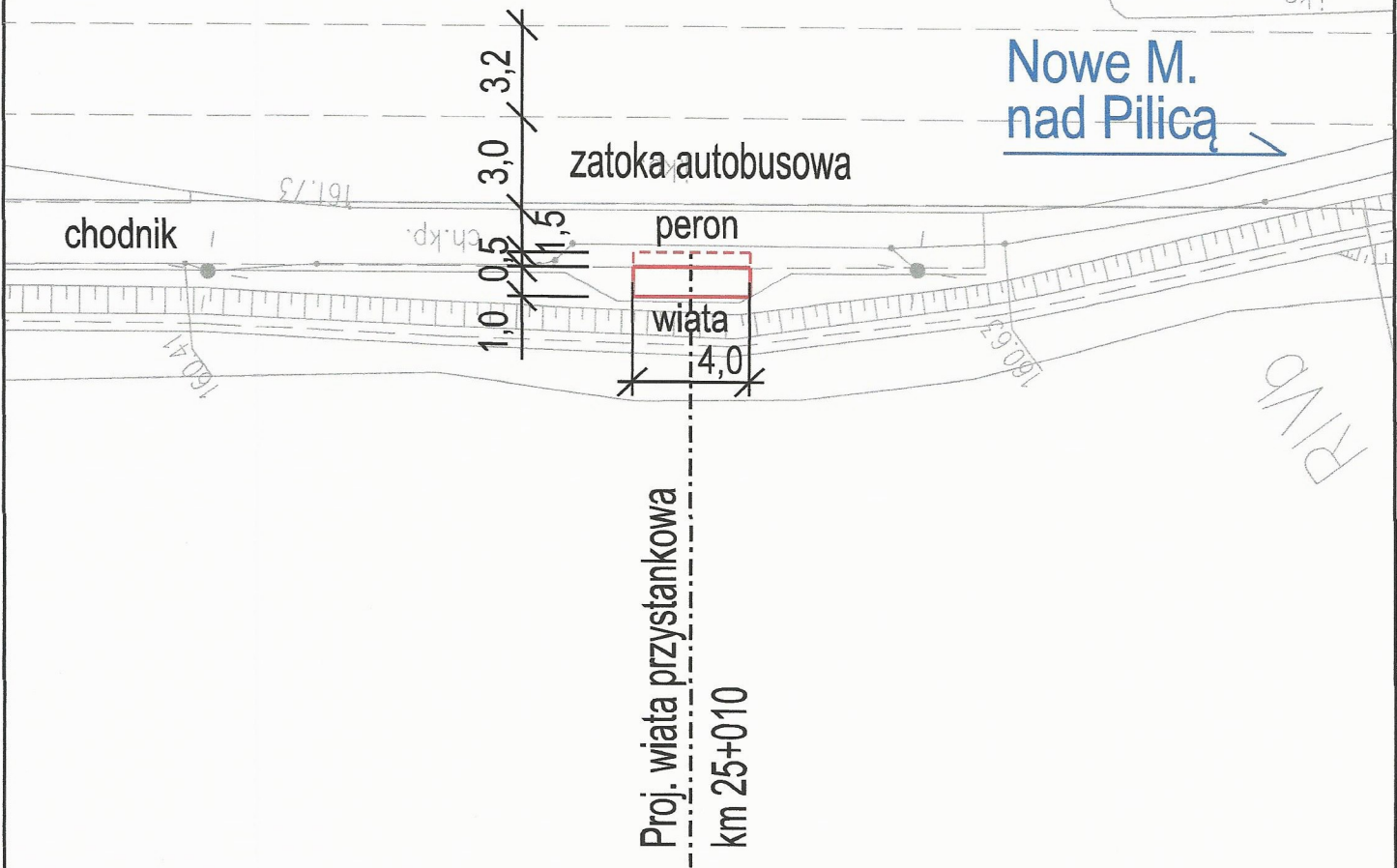
Załącznik nr. 1
 Do pisma nr. W.1170.54.2021.1.728
 z dnia 22.02.2021.



Mogielnica

droga wojewódzka nr 728

Nowe M.
 nad Pilicą



NAZWA OBIEKTU:		PROJEKT BUDOWY WIAT PRZYSTANKOWYCH W CIĄGU DROGI WOJEWÓDZKIEJ NR 728 W GMINIE MOGIELNICA		Załącznik
				2.4
NAZWA RYSUNKU:		PLAN SYTUACYJNY WIATY PRZYSTANKOWEJ W KM 25+010 WE WSI WĘŻOWIEC		Skala
				1:250
				Data
				02.2021
	Imię i Nazwisko	Specjalność i nr uprawnień	Podpis	
PROJEKTANT:	inż. Robert Szczepanik	drogi MAZ/0279/POOD/04	<i>Robert Szczepanik</i>	
SPRAWDZAJĄCY:				



Mazowiecki Zarząd Dróg Wojewódzkich
 w Warszawie
 ul. Mazowiecka 14. 00-048 Warszawa

Załącznik nr. 1
 Do pisma nr. W.141050SU.2021.1.728
 z dnia 22.02.2021.

droga wojewódzka nr 728

Nowe M. nad Pilicą

zatoka autobusowa

chodnik

peron

wiatra

chodnik

chodnik

Proj. wiatra przystankowa

km 28+081

NAZWA OBIEKTU:		PROJEKT BUDOWY WIAT PRZYSTANKOWYCH W CIĄGU DROGI WOJEWÓDZKIEJ NR 728 W GMINIE MOGIELNICA		Załącznik 2.5
NAZWA RYSUNKU:		PLAN SYTUACYJNY WIATY PRZYSTANKOWEJ W KM 28+801 WE WSI BRZOSTOWIEC		
				Data 02.2021
	Imię i Nazwisko	Specjalność i nr uprawnień	Podpis	
PROJEKTANT:	inż. Robert Szczepanik	drogi MAZ/0279/POOD/04	<i>Robert Szczepanik</i>	
SPRAWDZAJĄCY:				

143,6

240/3

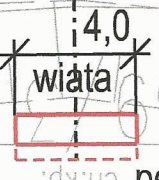
N



Proj. wiata przystankowa
km 28+590

Mazowiecki Zarząd Dróg Wojewódzkich
 Warszawa
 ul. Mazowiecka 14. 00-048 Warszawa

Załącznik nr
 Do pisma nr
 z dnia 22.02.2021



peron

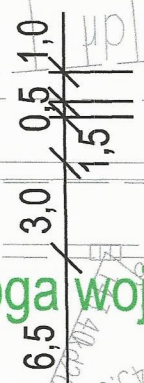
chodnik

zatoka autobusowa

Mogielnica

droga wojewódzka nr 728

Nowe M. nad Pilicą



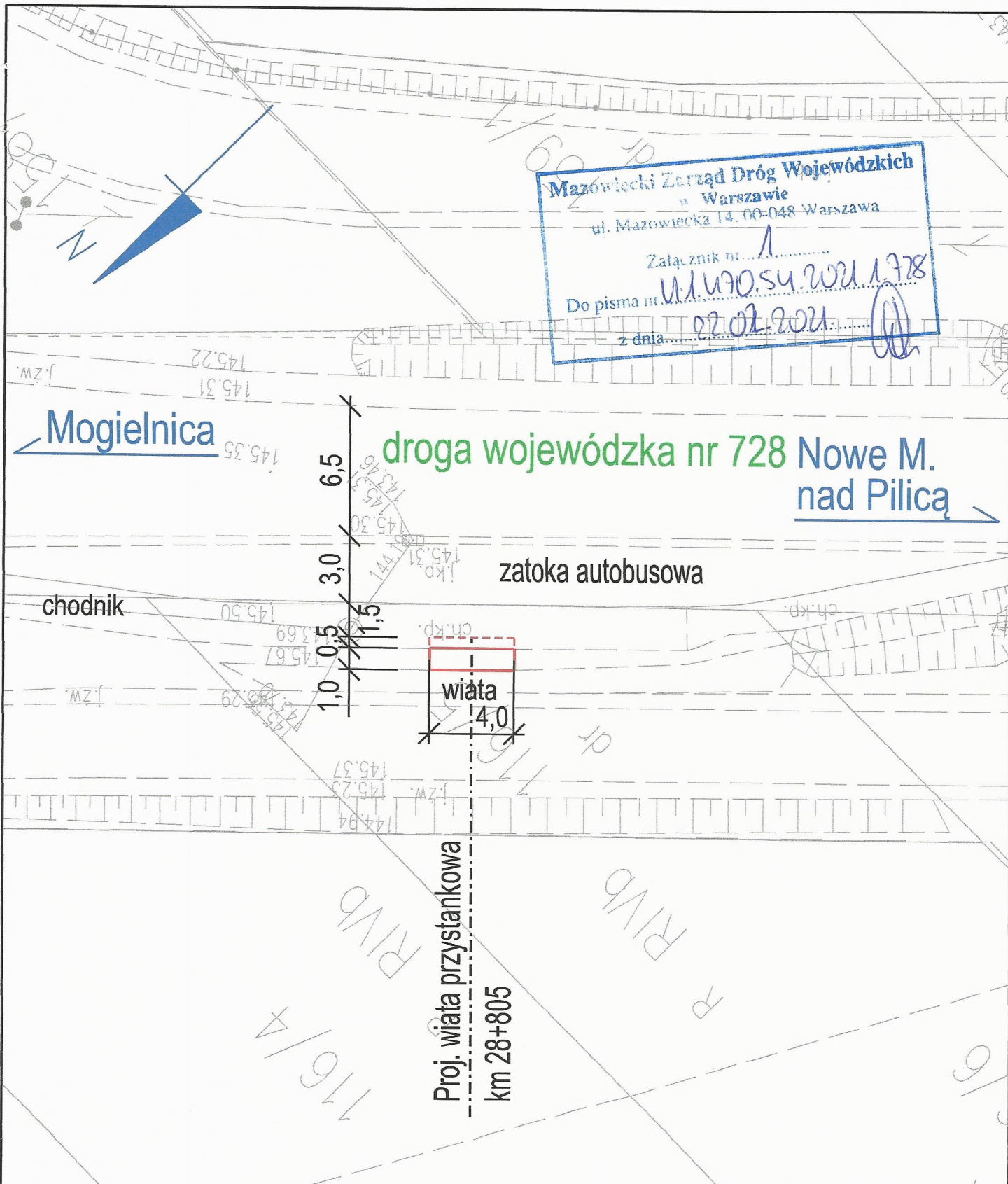
142,85 142,85 142,85

144,98 200 142,87

3,5 3,0

NAZWA OBIEKTU: PROJEKT BUDOWY WIAT PRZYSTANKOWYCH W CIĄGU DROGI WOJEWÓDZKIEJ NR 728 W GMINIE MOGIELNICA		Załącznik 2.6
NAZWA RYSUNKU: PLAN SYTUACYJNY WIATY PRZYSTANKOWEJ W KM 28+590 WE WSI WÓLKA GOSTOMSKA		Skala 1:250
		Data 02.2021
PROJEKTANT:	Imię i Nazwisko inż. Robert Szczepanik	Specjalność i nr uprawnień drogi MAZ/0279/POOD/04
SPRAWDZAJĄCY:		Podpis <i>[Signature]</i>

LSV
LS
77/2



Mazowiecki Zarząd Dróg Wojewódzkich
 w Warszawie
 ul. Mazowiecka 14, 00-048 Warszawa

Załącznik nr.....
 Do pisma nr. U.1470.S4.2021.78
 z dnia 02.02.2021

droga wojewódzka nr 728 Nowe M. nad Pilicą

zatoka autobusowa

wiata

**Proj. wiata przystankowa
 km 28+805**

NAZWA OBIEKTU:		PROJEKT BUDOWY WIAT PRZYSTANKOWYCH W CIĄGU DROGI WOJEWÓDZKIEJ NR 728 W GMINIE MOGIELNICA		Załącznik 2.7
NAZWA RYSUNKU:		PLAN SYTUACYJNY WIATY PRZYSTANKOWEJ W KM 28+805 WE WSI WÓLKA GOSTOMSKA		Skala 1:250
				Data 02.2021
	Imię i Nazwisko	Specjalność i nr uprawnień	Podpis	
PROJEKTANT:	inż. Robert Szczepanik	drogi MAZ/0279/POOD/04	<i>Szczepanik</i>	
SPRAWDZAJĄCY:				